


































6. WEGWIJZER

Afstanden gemeten via www.afstandmeten.nl

KILOMETER PER UUR

		KM+	KM-	44	42	40
	STADEN					
	Officieuze start oprit sportzone DE WANKAARDE – Bruggestraat	- 0.5		13:30	13:30	13:30
	Marktplaats					
	Statiestraat (N36) ( officiële start thv  (nr 18))	0.0	156.7			
	Diksmuidestraat (N36)					
	1° PASSAGE AANKOMST (start 1° plaatselijke ronde)	1.0	155.7	13:31	13:31	13:31
4 PLAATSELIJKE RONDEN VAN 13,42 KM						
	Stampkotstraat					
	Walstraat WAY OUT ( Houthulststraat)					
	Houthulststraat					
	Rekestraat					
	Ieperstraat					
	Kasteelstraat					
	Kasteeldrevestraat					
	Kleine Veldstraat					
	Rysseveldstraat					
	Sint-Jansstraat (N36)					
	Marktplaats					
	Statiestraat (N36) WAY IN (via Kapelleriestraat)					
	Diksmuidestraat (N36)					
	2° PASSAGE AANKOMST (einde 1° plaatselijke ronde)	14.4	142.3	13:50	13:51	13:52
	3° PASSAGE AANKOMST (einde 2° plaatselijke ronde)	27.8	128.9	14:08	14:10	14:12
	4° PASSAGE AANKOMST (einde 3° plaatselijke ronde)	41.2	115.5	14:26	14:29	14:32
	5° PASSAGE AANKOMST (einde 4° plaatselijke ronde)	54.6	102.1	14:44	14:48	14:52
2 GROTE RONDEN VAN 30,87 KM						
	KORTEMARK – ZARREN					
	Roeselarestraat (N36)					
	Zarren-Lindestraat					
	Mollestraat					
	Klerkenstraat WAY OUT ( Klerkenstraat)					
	Ruyterhoekstraat					
	DIKSMUIDE – ESEN					
	Schoorlingstraat					
	Steenstraat kasseistrook (2,2 km) – 1° passage	63	93.7	14:56	15:00	15:04
	Steenstraat kasseistrook (2,2 km) – 2° passage	93.8	62.9	15:38	15:44	15:51

HOUTHULST – KLERKEN							
BEVOORRADINGSZONE IN DE KLERKENSTRAAT NA DE KASSEISTROOK							
		Klerkenstraat/ Esenstraat (N301)					
		Dorpsstraat					
		Dorpsstraat voetgangerslichten					
		Smissestraat					
		Klerkenstraat (N301) WAY IN (via de Zarrenstraat)					
		Poelkappellestraat (N301)					
LANGEMARK-POELKAPELLE							
		Houthulstseweg					
	3/4	Stadensteenweg					
STADEN							
		Langemarkstraat					
		VIJFWEGEN: Ieperstraat					Op het plaatselijk parcours
		Kasteelstraat					
		Kasteeldrevestraat					
		Kleine Veldstraat					
		Ryseveldstraat					
		Sint-Jansstraat (N36)					
		Marktpluin (N36)					
		Statiestraat (N36)					
		Diksmuidestraat (N36)					
		6° PASSAGE AANKOMSTLIJN (einde 1° grote ronde)	85.5	71.2	15:26	15:32	15:38
		7° PASSAGE AANKOMSTLIJN (einde 2° grote ronde)	116.4	40.3	16:09	16:16	16:25
NOG 3 PLAATSELIJKE RONDEN VAN 13,42 KM							
BEVOORRADINGSZONE & AFVALZONE IN DE STAMPKOTSTRAAT THV VOEDERS DEGAVE							
		8° PASSAGE AANKOMST (einde 1° plaatselijke ronde)	129.9	26.9	16:27	16:35	16:45
		9° PASSAGE AANKOMST (einde 2° plaatselijke ronde)	143.3	13.4	16:45	16:55	17:05
AFLEIDING VOLGWAGENS: Ryseveldstraat Kerkhofblommestraat Ooststraat							
		Laatste kilometer Statiestraat thv huisnummer 18					
		AANKOMST	156.7	0	17:04	17:14	17:25

LEGENDE: : rechtdoor / : linksaf / : rechtsaf / : rond punt / : verkeerslichten
: start / : rode driehoek = laatste kilometer / : aankomst